

# KUNDMACHUNG

## „VERORDNUNG

der Gemeindevertretung der Marktgemeinde Lustenau vom 20. September 2018  
über die Änderung des Flächenwidmungsplanes

Gemäß § 23 in Verbindung mit § 21 des Raumplanungsgesetzes, LGBl. Nr. 39/1996, idgF, wird  
verordnet:


Der Flächenwidmungsplan Lustenau wird nach Maßgabe der angeschlossenen Plandarstellung  
vom 30.07.2018 mit der Planzahl 031-333/359 wie folgt geändert:

Das Grundstück Gst-Nr 5852/3, KG Lustenau, Alpstraße, Teilfläche im Ausmaß von ca. 23 m<sup>2</sup>  
von Verkehrsfläche Straße in Baufläche Wohngebiet."

Hinweis:

Die Änderung des Flächenwidmungsplanes ist mit Bescheid der Vorarlberger Landesregierung  
vom 31.10.2018, Zahl VIIa-50.030.55-5//456, genehmigt worden.

Der Bürgermeister:

  
Dr. Kurt Fischer



Planeinsicht Bauamt Zi 13

Marktgemeinde Lustenau	
An der Amtstafel angeschlagen am	06. 11. 2018
abgenommen am	21. 11. 2018

# Legende

## WIDMUNGEN:

- BB Baufläche Betriebsgebiet
- BK Baufläche Kerngebiet
- BM Baufläche Mischgebiet
- BW Baufläche Wohngebiet
- (BB) Bauerwart. Betriebsgebiet
- (BK) Bauerwart. Kerngebiet
- (BM) Bauerwart. Mischgebiet
- (BW) Bauerwart. Wohngebiet
- FF Freifläche Freihaltegebiet
- FL Freifläche Landwirtschaft
- FS Freifläche Sondergebiet
- V Vorbehaltsfläche
- VS Straße, Schienenbahn
- Straße (Planung)

## ERSICHTLICHMACHUNGEN:

- Gewässer
- Forstwirtsch. Fläche
- Schienenbahn
- Straße
- Straße (Planung)
- Gemeindegrenze
- Fußweg, Radweg

## GRUNDLAGEN:

- FWP-Änderungsbereich
- BW Widmungskürzel neu
- VS Widmungskürzel alt
- 5852/3 Grundstück-Nr
- Grundstück-Flächen

## Gst-Nrn Verzeichnis

<b>Gst-Nr</b> 5852/3 (TF)	<b>FWP-Alt</b> Verkehrsfläche Straße (§ 19 RPG)	<b>FWP-Neu</b> Baufläche Wohngebiet (§ 14.3 RPG)	<b>Fläche</b> rd 23 m <sup>2</sup>
------------------------------	--	---	---------------------------------------

### Kundmachung der Verordnung:

Marktgemeinde Lustenau

An der Amtstafel  
angeschlagen am 06.11.2018

abgenommen am 21.11.2018

### Genehmigungsvermerk der Landesregierung:

**AMT DER VORARLBERGER LANDESREGIERUNG**

Genehmigt mit Bescheid vom 31.10.2018  
Zl.: VIIa-50.030.55-5//456

Für die Vorarlberger Landesregierung  
im Auftrag




Dipl Ing Ulrich Grasmugg

Gemeindevertretungsbeschluss vom: 20.09.2018

Der Bürgermeister:

Gemeindesiegel:



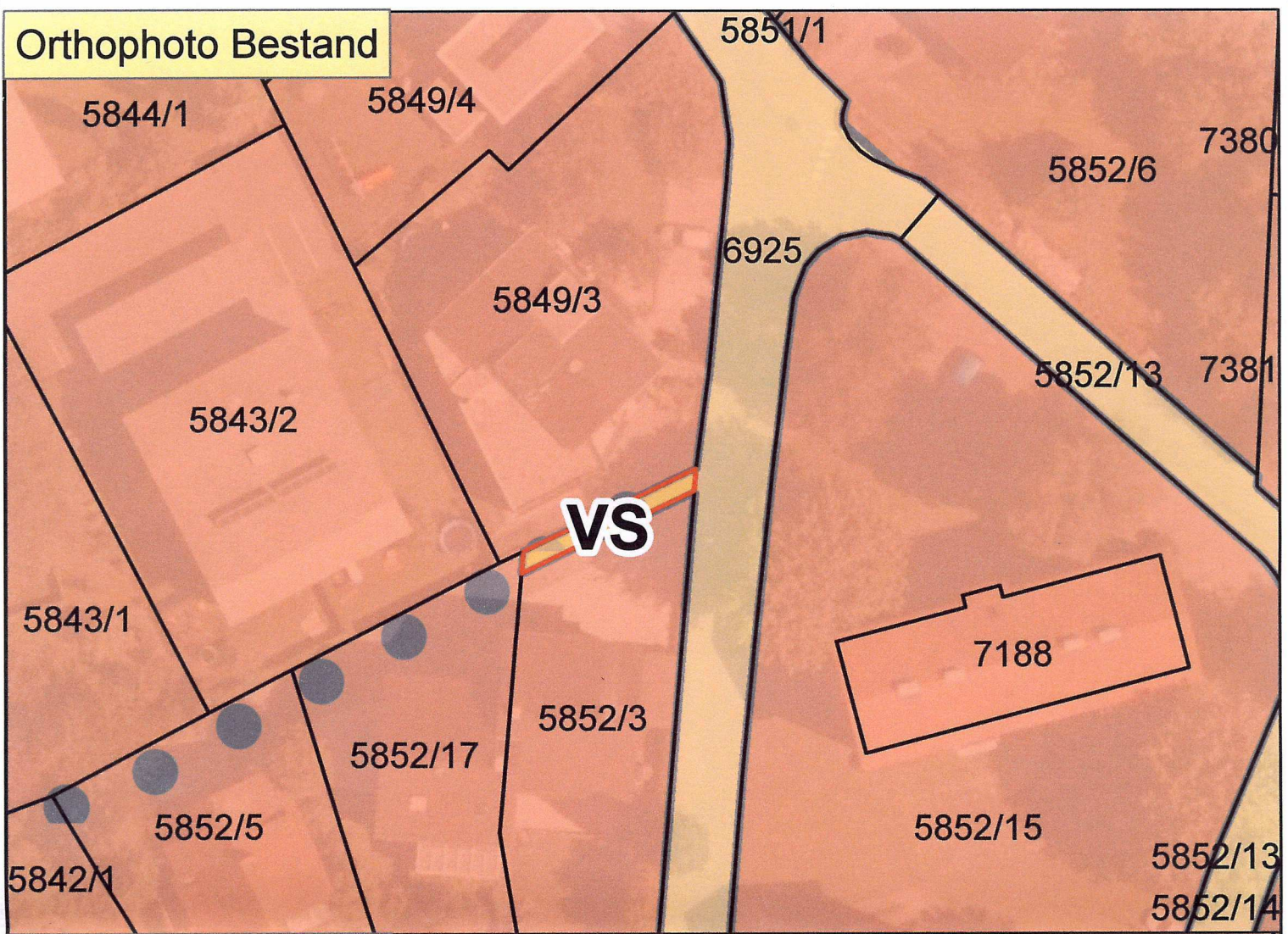
Marktgemeinde Lustenau  
  
Tel +43 5577 8181  
www.lustenau.at

**Änderung des Flächenwidmungsplanes  
der Marktgemeinde Lustenau**

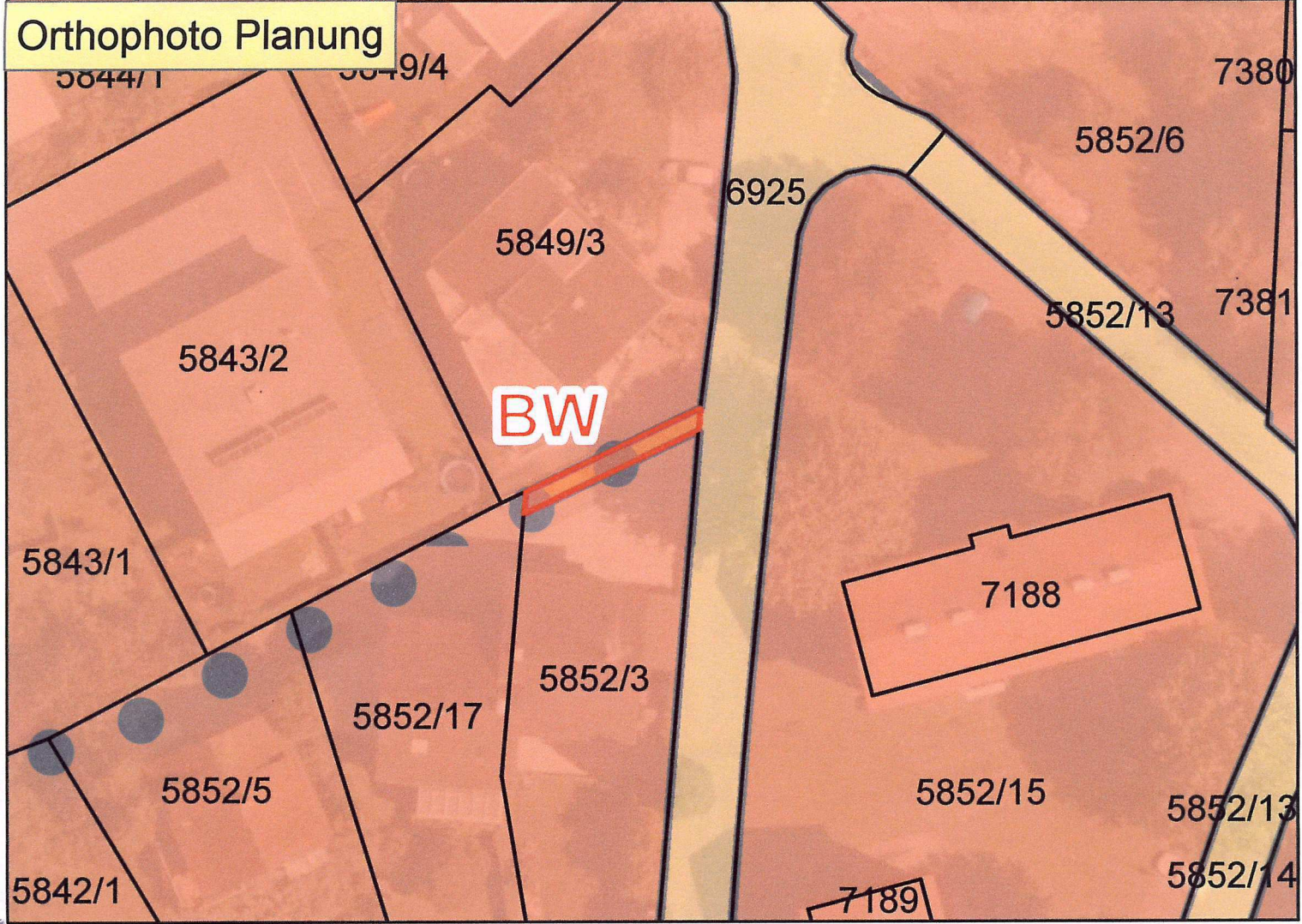
**VERORDNUNG**  
der Gemeindevertretung vom 20.09.2018

Quellen: VoGIS-Daten 2018  
Maßstab: 1:500  
Planzahl: 031-333/359  
Datum: 30.07.2018  
Bearbeiter: Franz Wiesinger

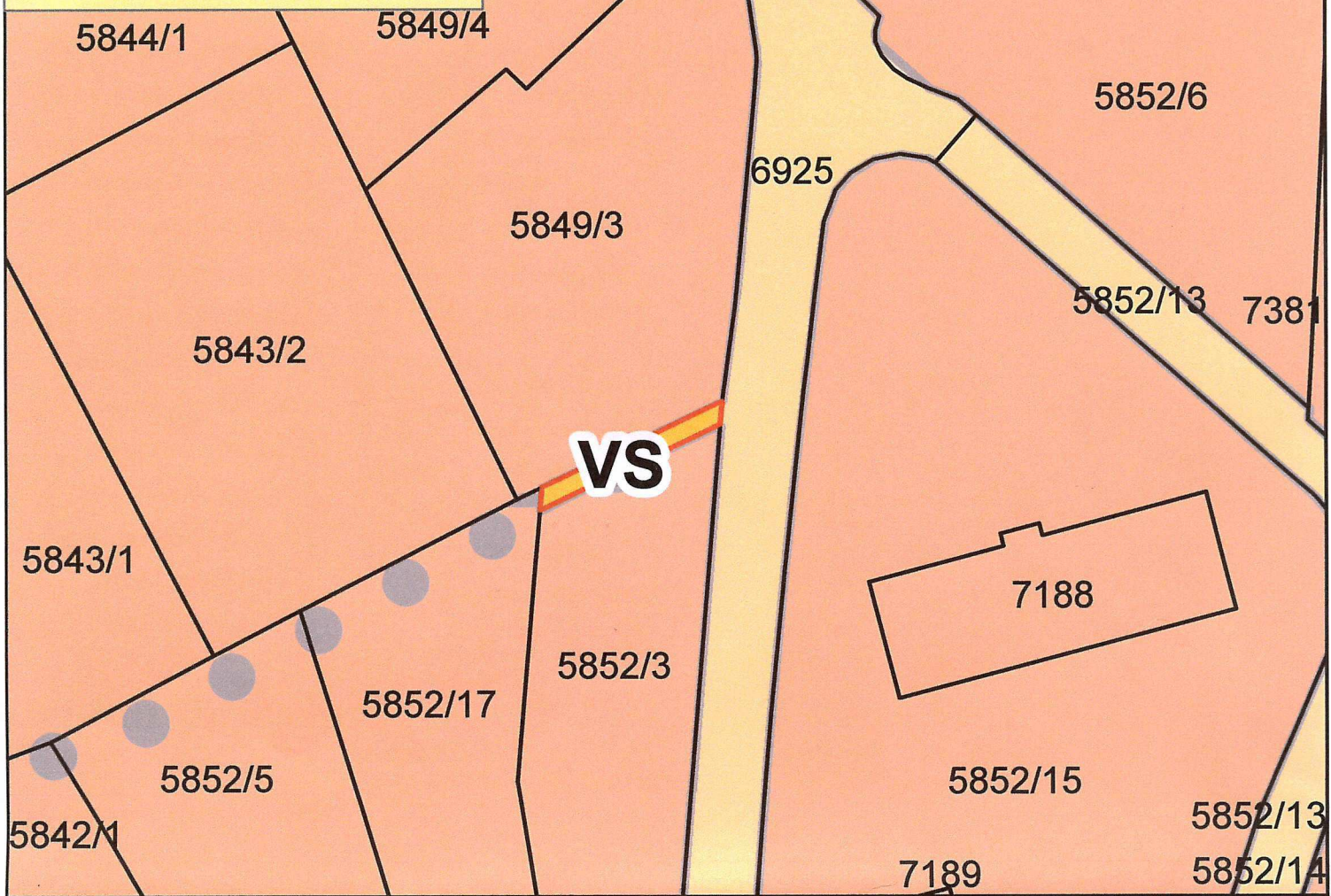
Orthophoto Bestand



Orthophoto Planung



Vor Widmungsänderung



Nach Widmungsänderung

