
























Massnahmenplan Raumplanung / Bauen

-  RB 1 Kompensation Beanspruchung Grünzone
-  RB 2 Gute Einbettung von Bauten und Anlagen im Ried
-  RB 3 Integrale Aufwertung der Landschaft bei Infrastruktur- und Erholungsprojekten
-  RB 4 Behebung von Gestaltungsdefiziten am Siedlungsrand
-  RB 5 Regelung planerischer Umgang mit bestehenden und neuen Riedhütten
-  RB 6 Ausweisung von Gebieten für bestehende und mögliche neue Schrebergärten
-  RB 7 Bereiche für grossmasstäbige landwirtschaftliche Betriebsgebäude
-  RB 8 Restriktive Widmungen für Freiflächen Sondergebiet und Bewilligungen gem. AWG
-  RB 9 Bodenpolitische Massnahmen (exemplarisch)








Verkehr / Mobilität

-  VM 1 Reduktion von Trennwirkung / Lärmbelastung von Strassen im Ried
-  VM 2 Aktive Lenkung motorisierter Verkehr
-  VM 3 Prüfung Notwendigkeit jährliche Sanierung von Riedstrassen
-  VM 4 Ergänzung Radwegnetz / Schliessung von Netzlücken






Naturschutz / Gewässer

-  NG 1 Extensive Nutzung von wertvollen Feucht- und Streuwiesen
-  NG 2 Umsetzung des Artenschutzkonzepts für den Kiebitz
-  NG 3 Prüfung Lenkungs- und Entflechtungsmassnahmen Naturschutz / Erholung
-  NG 4 Reduktion von Nährstoffeinträgen in wertvollen Naturräumen
-  NG 5 Erweiterung / Vernetzung Naturschutzgebiet Gsieg-Obere Mähder
-  NG 6 Schaffung eines grossräumigen Biotopverbundes (Schlüsselstellen)
-  NG 7 Aufwertungsmassnahmen im Rahmen des Projekts RHESI
-  NG 8 Freihalten von Uferstreifen entlang Gewässer von Bebauung
-  NG 9 Revitalisierung von Fließgewässern
-  NG 10 Massnahmen zur Bekämpfung von Neophyten

Landwirtschaft / Forst / Jagd

-  LFJ 1 Potenzielle Flächen für Grundstücksarrondierungen (exemplarisch)
-  LFJ 2 Regelung der Verpachtung von gemeindeeigenen landwirtschaftlichen Grundstücken
-  LFJ 3 Aktualisierung Bodenkarte mit Güteklassen
-  LFJ 4 Prüfung von Potenzialflächen für Bodenaufwertungen
-  LFJ 5 Umwandlung von Fichtenreinbeständen in naturnahe Laub- oder Mischwälder
-  LFJ 6 Überprüfung von Waldflächen für holzwirtschaftliche Nutzung
-  LFJ 7 Erhaltung Wildruhezonen

Erholung / Sport

-  ES 1 Gute Erreichbarkeit der Erholungsräume von den Siedlungsräumen (Fuss / Fahrrad)
-  ES 2 Aufwertung von wichtigen Erholungsräumen im Ried
-  ES 3 Möglicher Info-Point Heidensand zu Themen Natur und Landschaft
-  ES 4 Gute Einbettung des gepl. FNZ in umgebende Landschaft
-  ES 5 Evaluation Ersatzsitzstandort Modellflugplatz in sep. Verfahren

Marktgemeinde Lustenau

Masterplan Landschaft

Massnahmenplan

Masstab 1:12'000

File:metr\M116-045-0911_PLA\EN\GIS\BEADAT\PROJEKT\Pl_M_170215

Proj. Nr. 14-17-019-00

Datum 23.11.2018

Rev. Datum

Gez. / Gepr. ake / cle

Format A1 / 594 x 841 mm

metron

Stahlin 2
Postfach

5201 Brugg
Schweiz

info@metron.ch
www.metron.ch

T +41 56 460 91 11
F +41 56 460 91 00

0 100 200 300 400 500 Meter